

KOPIA MAPY NUMERYCZNEJ  
1:1000

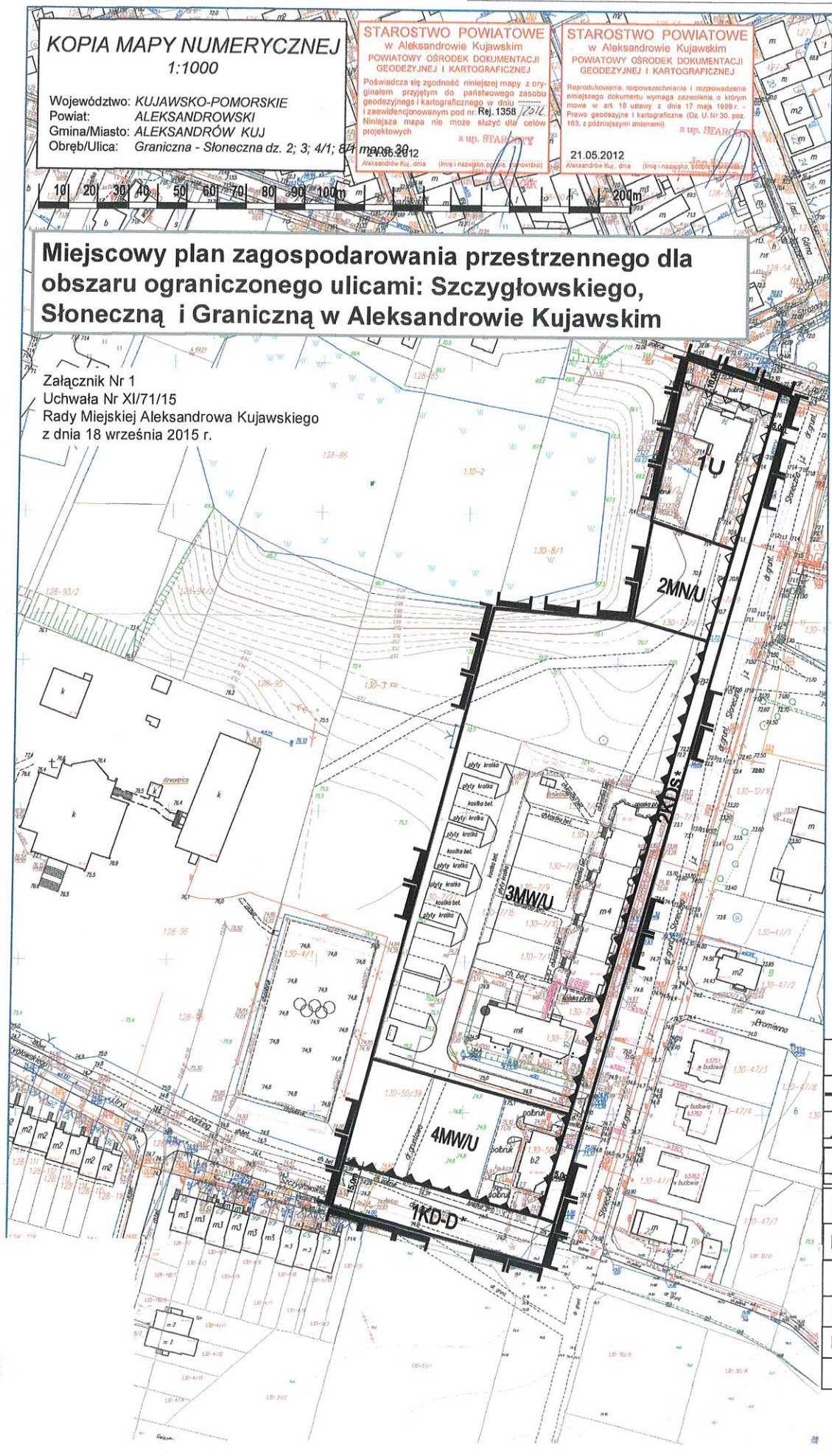
Województwo: KUJAWSKO-POMORSKIE  
Powiat: ALEKSANDROWSKI  
Gmina/Miasto: ALEKSANDRÓW KUJ  
Obręb/Ulica: Graniczna - Słoneczna dz. 2; 3; 4/1; 6/1

STAROSTWO POWIATOWE  
w Aleksandrowie Kujawskim  
POWIATOWY OŚRODEK DOKUMENTACJI  
GEODEZYJNEJ I KARTOGRAFICZNEJ  
Powiada się zgodność niniejszej mapy z oryginałem przyjętym do publicznego zasobu geodezyjnego i kartograficznego w dniu 21.05.2012 r. z zaawidencjonowanym pod nr Rej. 1358/2012. Niniejsza mapa nie może służyć do celów projektowych

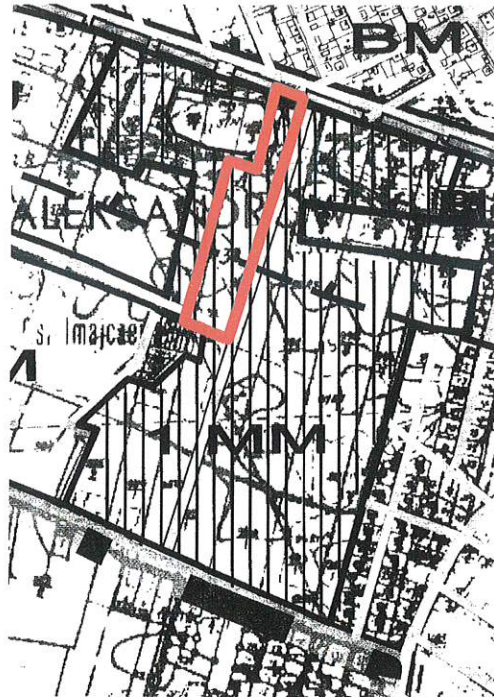
STAROSTWO POWIATOWE  
w Aleksandrowie Kujawskim  
POWIATOWY OŚRODEK DOKUMENTACJI  
GEODEZYJNEJ I KARTOGRAFICZNEJ  
Reprodukcowanie, rozpowszechnianie i rozprowadzenie niniejszego dokumentu wymaga zażyczenia, o którym mowa w art. 18 ustawy z dnia 17 maja 1989 r. - Prawo geodezyjne i kartograficzne (Dz. U. Nr 30, poz. 183, z późniejszymi zmianami)



**Miejscowy plan zagospodarowania przestrzennego dla obszaru ograniczonego ulicami: Szczygłowskiego, Słoneczną i Graniczną w Aleksandrowie Kujawskim**

Załącznik Nr 1  
Uchwała Nr XI/71/15  
Rady Miejskiej Aleksandrowa Kujawskiego  
z dnia 18 września 2015 r.













wyrys ze Studium uwarunkowań i kierunków zagospodarowania przestrzennego miasta Aleksandrow Kujawski (zatwierdzonego Uchwałą Nr XVIII/86/2000 Rady Miejskiej Aleksandrowa Kujawskiego z dnia 20 stycznia 2000 roku) – skala 1:5000



-  granica obszaru objętego planem
-  tereny dla funkcji mieszkaniowo usługowej

OZNACZENIA

Ustalenia planu

-  granica obszaru objętego planem
-  linie rozgraniczające tereny o różnym przeznaczeniu lub różnych zasadach zagospodarowania
-  linie zabudowy obowiązujące
-  linie zabudowy nieprzekraczalne
-  teren zabudowy usługowej
-  tereny zabudowy mieszkaniowej wielorodzinnej i usługowej
-  teren zabudowy mieszkaniowej jednorodzinnej i usługowej
-  teren publicznej drogi dojazdowej- (ul. Szczygłowskiego)
-  teren publicznego ciągu pieszego ( chodnik ul. Słonecznej)
-  tereny inwestycji celu publicznego o znaczeniu lokalnym

Rada Miejska  
Aleksandrowie Kujawskim



Przewodniczący Rady Miejskiej  
Aleksandrowa Kujawskiego  
*B. Wypij*  
inż. Bogdan Wypij