

UCHWAŁA NR LIV/430/22
RADY MIEJSKIEJ ALEKSANDROWA KUJAWSKIEGO

z dnia 28 września 2022 r.

w sprawie zaliczenia dróg do kategorii dróg gminnych i ustalenia ich przebiegu

Na podstawie art. 18 ust. 2 pkt.15 ustawy z dnia 08 marca 1990r. o samorządzie gminnym (Dz. U. z 2022r. poz. 559 z późn. zm.) oraz art. 7 ust. 2 ustawy z dnia 21 marca 1985r. o drogach publicznych (Dz. U. z 2022r. poz. 1693 z późn. zm.) po uzyskaniu opinii Zarządu Powiatu Aleksandrowskiego, Rada Miejska Aleksandrów Kujawski uchwala się, co następuje:

§ 1. Zalicza się do kategorii dróg gminnych następujące drogi położone na terenie miasta Aleksandrów Kujawski:

1. ul. Jesionowa długość 159 mb – której przebieg określa załącznik graficzny nr 1 do uchwały,
2. ul. Dębowa długość 189 mb – której przebieg określa załącznik graficzny nr 2 do uchwały,
3. ul. Słoneczna długość 584 mb – której przebieg określa załącznik nr 3 do uchwały,
4. ul. Okrężna długość 559 mb – której przebieg określa załącznik nr 4 do uchwały,
5. ul. Dworcowa długość 161 mb – której przebieg określa załącznik nr 5 do uchwały,
6. ul. Wyspiańskiego długość 2197 mb - której przebieg określa załącznik nr 6 do uchwały,
7. ul. Świstucha długość 366 mb - której przebieg określa załącznik nr 7 do uchwały,
8. ul. Targowa długość 243 mb - której przebieg określa załącznik nr 8 do uchwały,
9. ul. Akacyjowa długość 580 mb - której przebieg określa załącznik nr 9 do uchwały,
10. ul. Bębnowskiego długość 300 mb - której przebieg określa załącznik nr 10 do uchwały.

§ 2. Wykonanie uchwały powierza się Burmistrzowi Miasta Aleksandrów Kujawski.

§ 3. Uchwała wchodzi w życie po upływie 14 dni od dnia ogłoszenia w Dzienniku Urzędowym Województwa Kujawsko-Pomorskiego.

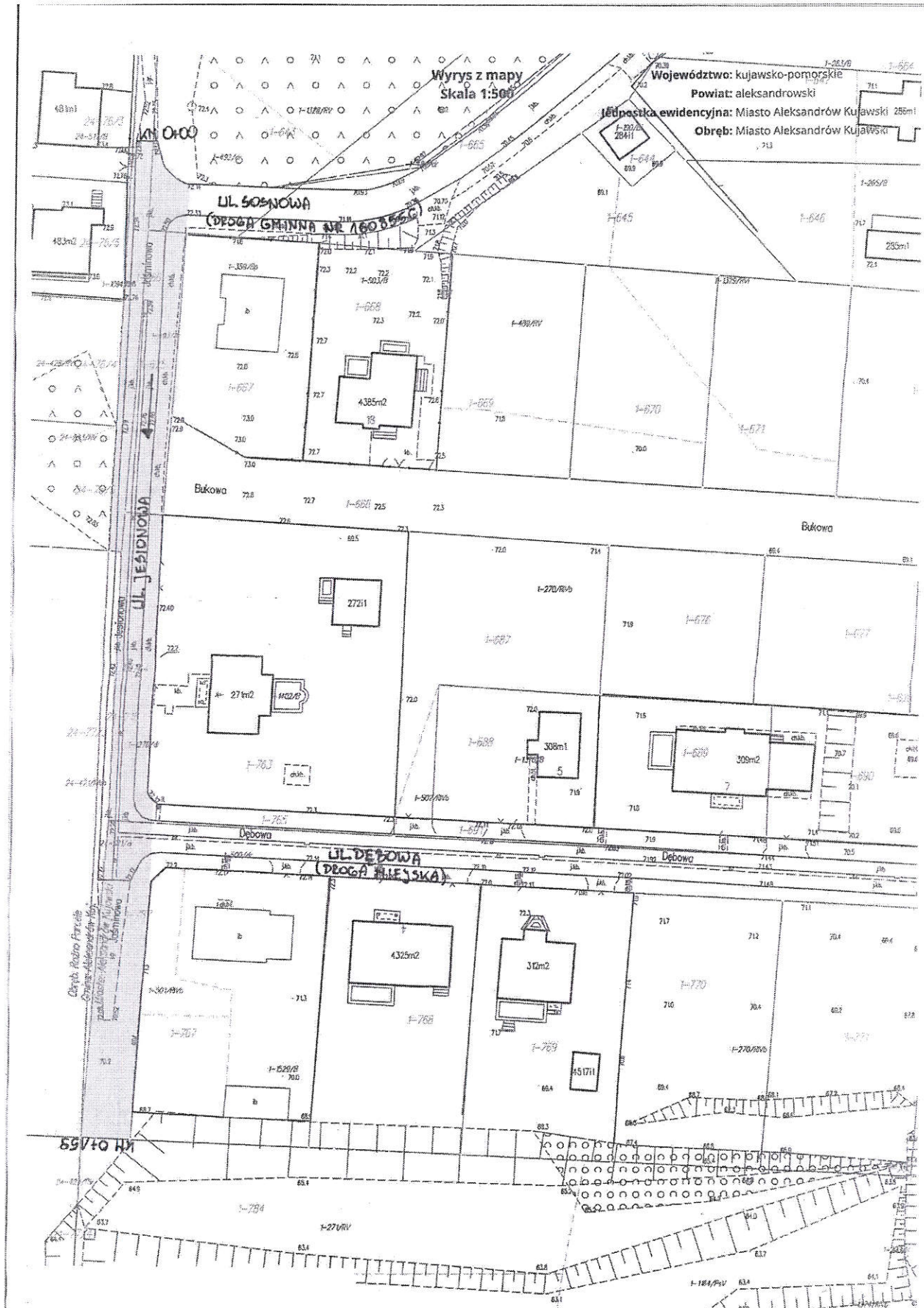
Przewodnicząca Rady
Miejskiej Aleksandrowa
Kujawskiego


Lidia Kulpa

Załącznik Nr 1 do uchwały Nr LIV/430/22
Rady Miejskiej Aleksandrowa Kujawskiego
z dnia 28 września 2022 r.

MIASTO ALEKSANDRÓW KUJAWSKI
ul. JESIONOWA

przebieg	kilometraż	długość drogi
od skrzyżowania z ul. Sosnową (droga gminna nr 160855C) do działki nr 784 obręb miasto Aleksandrów Kujawski	od 0+00 do 0+159	159 mb



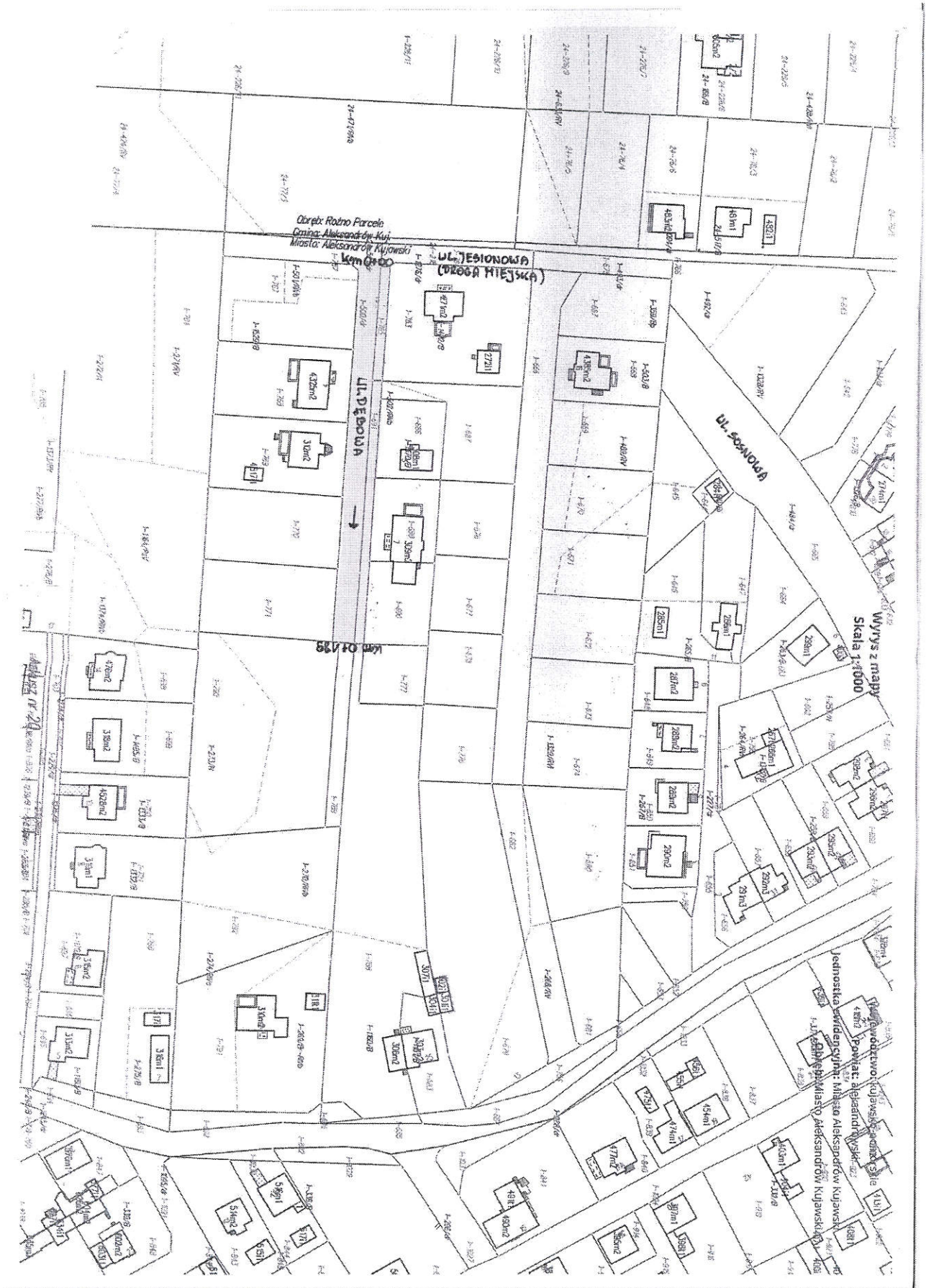
Przewodnicząca Rady Miejskiej
Aleksandrowa Kujawskiego

mgr Lidia Kulpa

Załącznik Nr 2 do uchwały Nr LIV/430/22
Rady Miejskiej Aleksandrowa Kujawskiego
z dnia 28 września 2022 r.

MIASTO ALEKSANDRÓW KUJAWSKI
ul. DĘBOWA

przebieg	kilometraż	długość drogi
od skrzyż. z ul. Jesionową (droga miejska) do działki nr 789 obręb miasto Aleksandrów Kujawski	od 0+00 do 0+189	189 mb



Przewodnicząca Rady Miejskiej
Aleksandrowa Kujawskiego

mgr Lidia Kulpa

Załącznik Nr 3 do uchwały Nr LIV/430/22
Rady Miejskiej Aleksandrowa Kujawskiego
z dnia 28 września 2022 r.

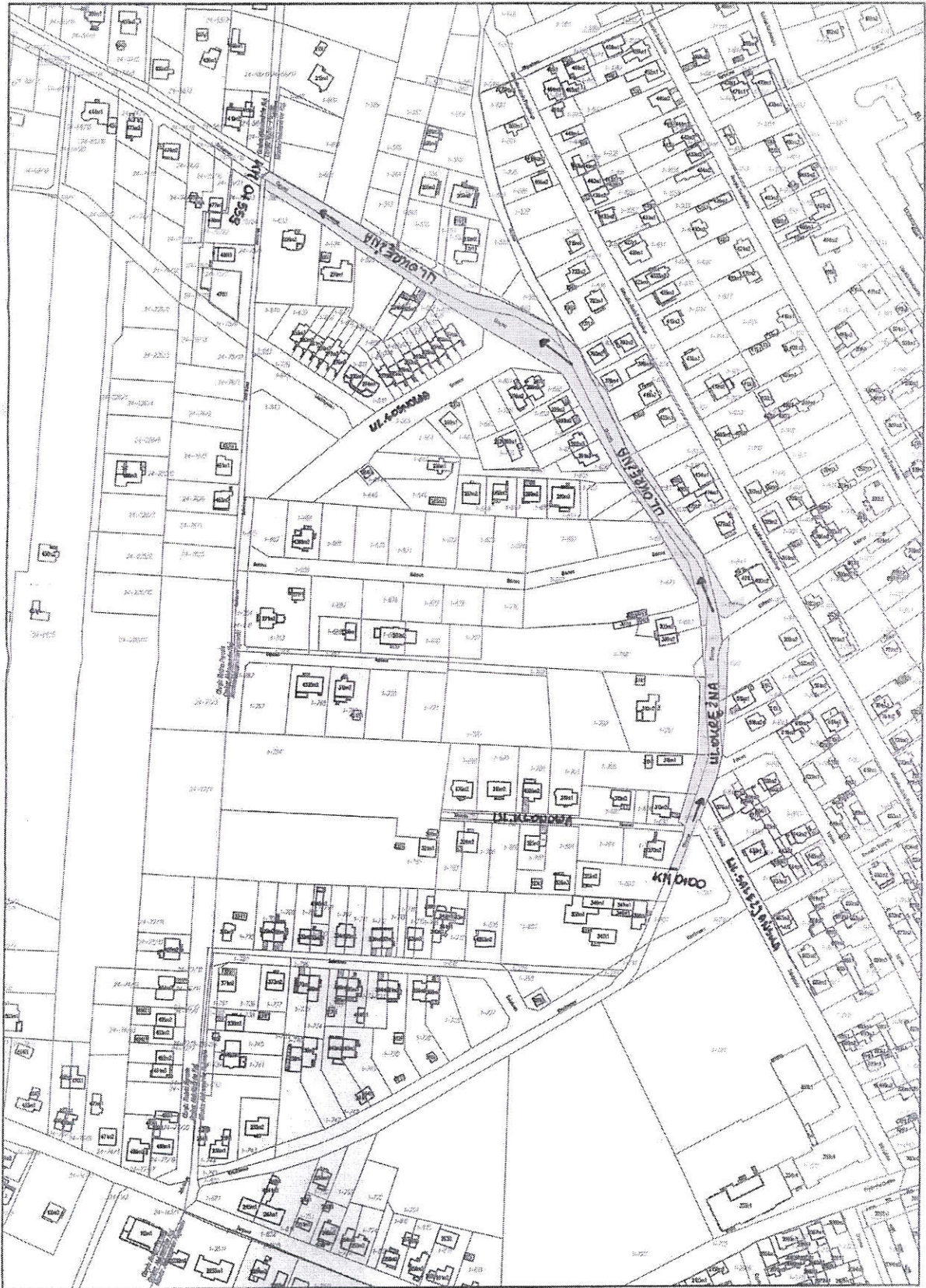
MIASTO ALEKSANDRÓW KUJAWSKI
ul. SŁONECZNA

przebieg	kilometraż	długość drogi
od skrzyż. z ul. Kochanowskiego (droga gminna nr 160818C) do skrzyż. z ul. Graniczną (droga powiatowa nr 2632C)	od 0+00 do 0+584	584 mb

Załącznik Nr 4 do uchwały Nr LIV/430/22
Rady Miejskiej Aleksandrowa Kujawskiego
z dnia 28 września 2022 r.

MIASTO ALEKSANDRÓW KUJAWSKI
ul. OKRĘŻNA

przebieg	kilometraż	długość drogi
od działki nr 803 obręb miasto Aleksandrów Kujawski do granicy miasta z Gminą Aleksandrów Kujawski – miejscowość Rożno-Parcele	od 0+00 do 0+559	559 mb



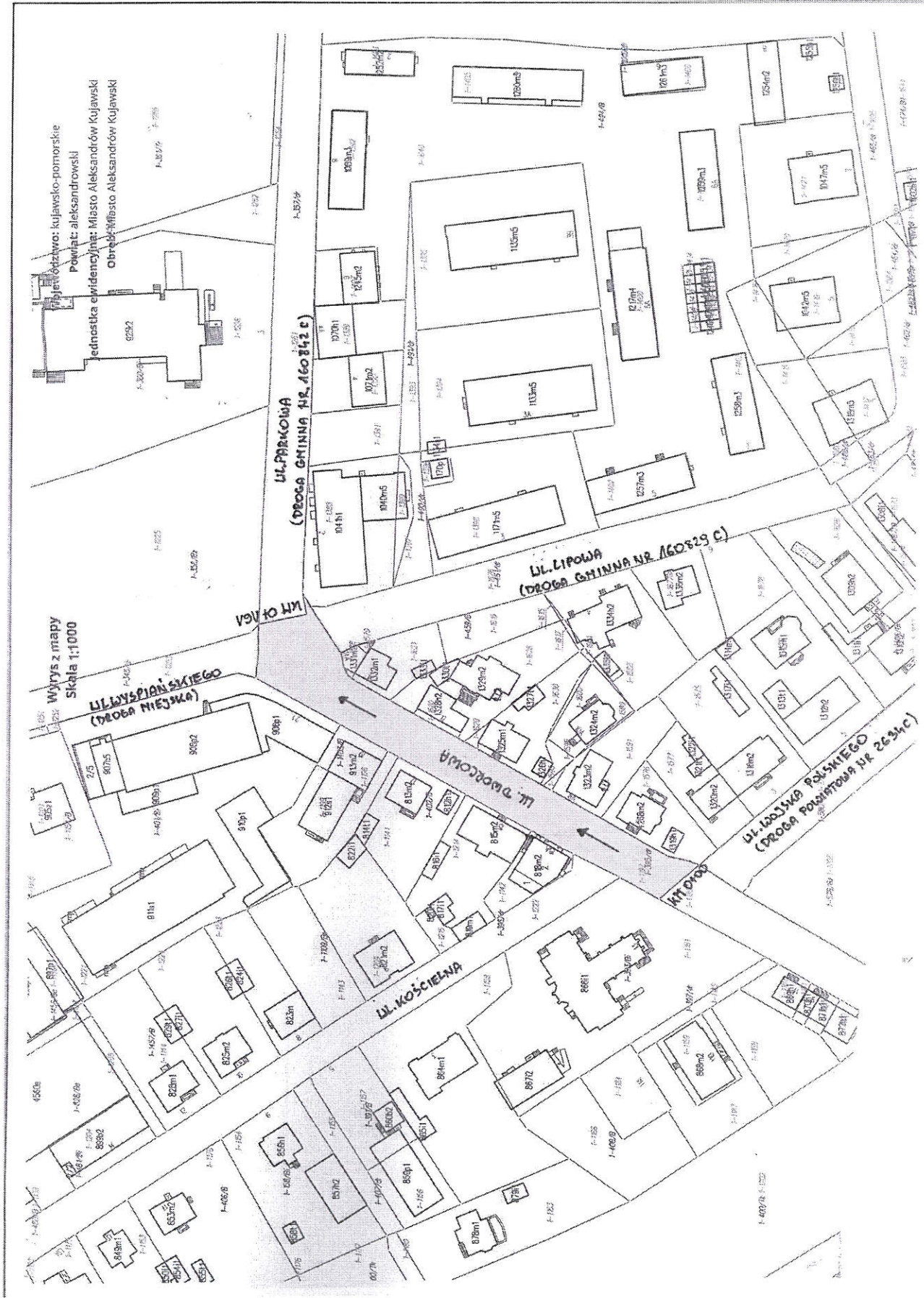
Przewodnicząca Rady Miejskiej
Aleksandrowa Kujawskiego

mgr Lidia Kulpa

Załącznik Nr 5 do uchwały Nr LIV/430/22
Rady Miejskiej Aleksandrowa Kujawskiego
z dnia 28 września 2022 r.

MIASTO ALEKSANDRÓW KUJAWSKI
ul. DWORCOWA

przebieg	kilometraż	długość drogi
od skrzyż. z ul. Wojska Polskiego (droga powiatowa nr 2634C) do skrzyż. z ulicami: Parkowa (droga gminna nr 160842C), Wyspiańskiego (droga miejska) i Lipowa (droga gminna nr 160829C)	od 0+00 do 0+161	161 mb



Projekt: kujawsko-pomorskie
 Powiat: aleksandrowski
 Jednostka ewidencyjna: Miasto Aleksandrów Kujawski
 Obręb: Miasto Aleksandrów Kujawski

Wyrys z mapy
 Skala 1:1000

Przewodnicząca Rady Miejskiej
 Aleksandrowa Kujawskiego

mgr Lidia Kulpa

Załącznik Nr 6 do uchwały Nr LIV/430/22
Rady Miejskiej Aleksandrowa Kujawskiego
z dnia 28 września 2022 r.

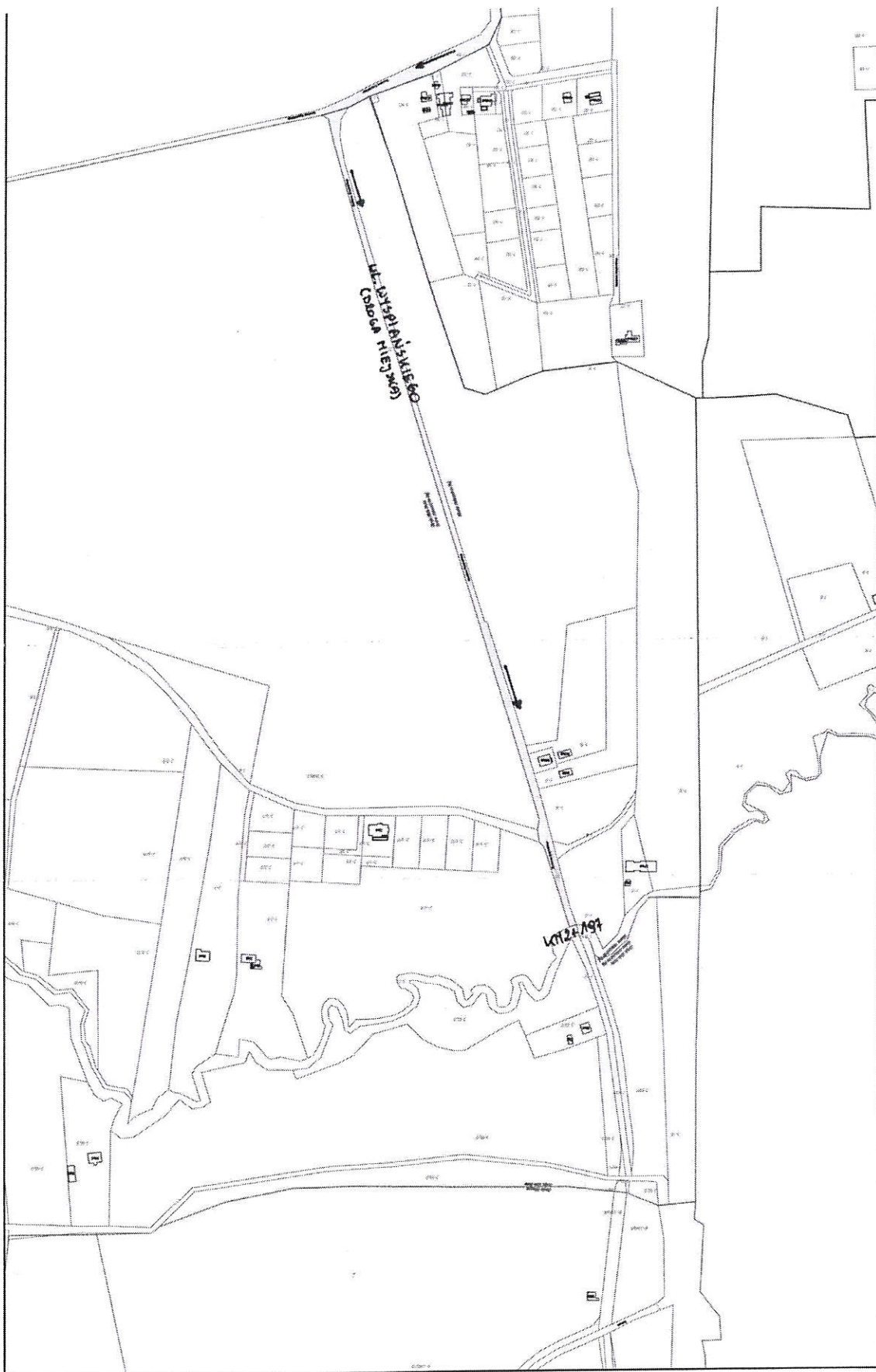
MIASTO ALEKSANDRÓW KUJAWSKI
ul. WYSPIAŃSKIEGO

przebieg	kilometraż	długość drogi
od skrzyż. z ulicami: Parkowa (droga gminna 160842C), Dworcowa (droga miejska) i Lipowa (droga gminna nr 160829C) do granicy miasta z Gminą Aleksandrów Kujawski – miejscowość Białe Błota	od 0+00 do 2+197	2197 mb



Przewodnicząca Rady Miejskiej
Aleksandra Kujawskiego

mgr Lidia Kulpa



Przewodnicząca Rady Miejskiej
Aleksandra Kujawskiego

mgr Lidia Kulpa

Załącznik Nr 7 do uchwały Nr LIV/430/22
Rady Miejskiej Aleksandrowa Kujawskiego
z dnia 28 września 2022 r.

MIASTO ALEKSANDRÓW KUJAWSKI
ul. ŚWISTUCHA

przebieg	kilometraż	długość drogi
od skrzyż z ul. Wspólną (droga gminna nr 160869C) do skrzyż. z ul. Wojska Polskiego (droga powiatowa nr 2634C)	od 0+00 do 0+366	366 mb



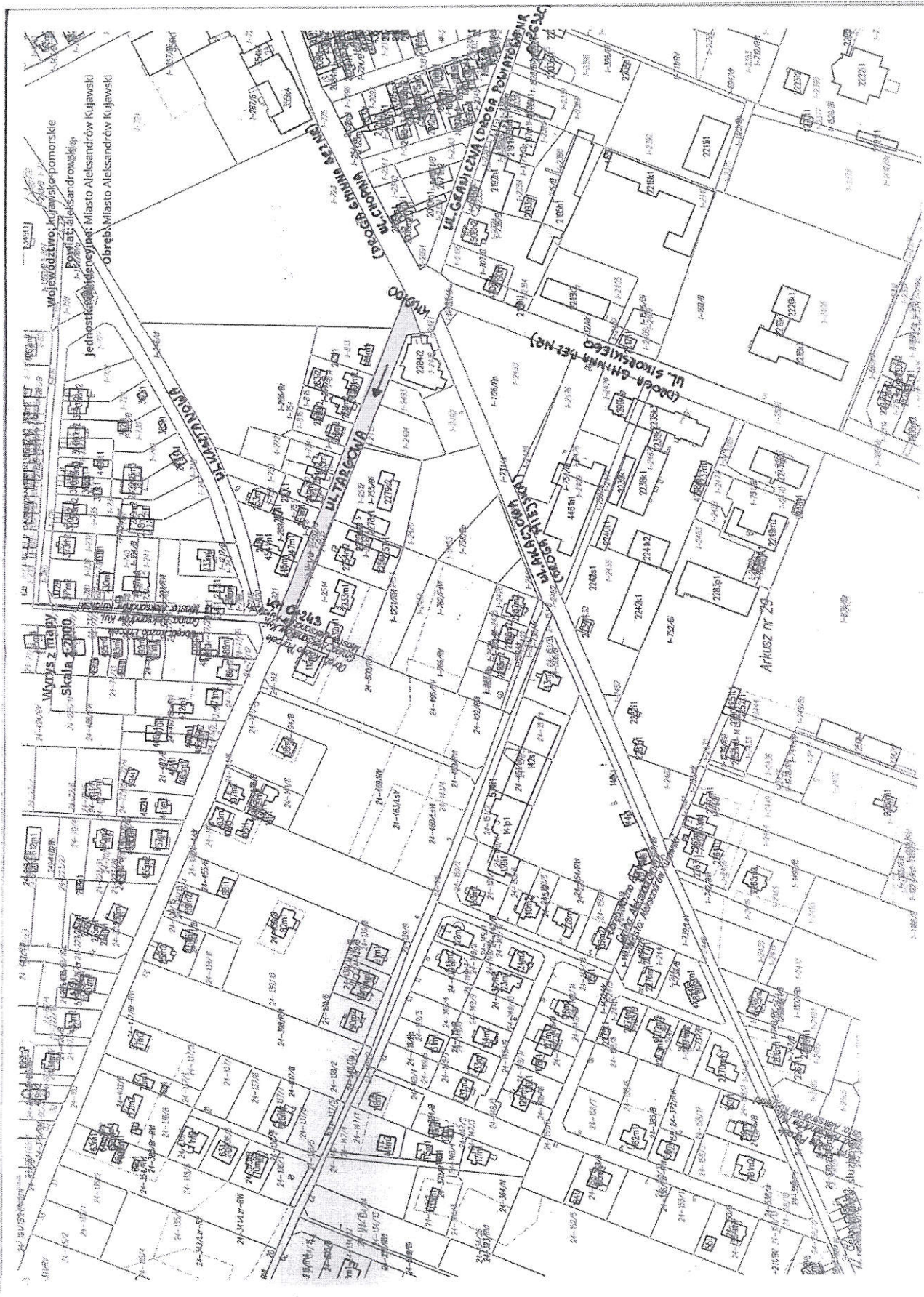
Przewodnicząca Rady Miejskiej
Aleksandrowa Kujawskiego

mgr Lidia Kulpa

Załącznik Nr 8 do uchwały Nr LIV/430/22
Rady Miejskiej Aleksandrowa Kujawskiego
z dnia 28 września 2022 r.

MIASTO ALEKSANDRÓW KUJAWSKI
ul. TARGOWA

przebieg	kilometraż	długość drogi
od skrzyż. z ulicami: Graniczna (droga powiatowa nr 2632C), Chopina (droga gminna bez nr), Sikorskiego (droga gminna bez nr) i Akacyjowa (droga miejska) do granicy miasta z Gminą Aleksandrów Kujawski – miejscowość Rożno-Parcele	od 0+00 do 0+243	243 mb



Miejscowość: Kujawsko-pomorskie
Powiat: Aleksandrowski
Jednostka samorządowa: Miasto Aleksandrów Kujawski
Obręb: Miasto Aleksandrów Kujawski

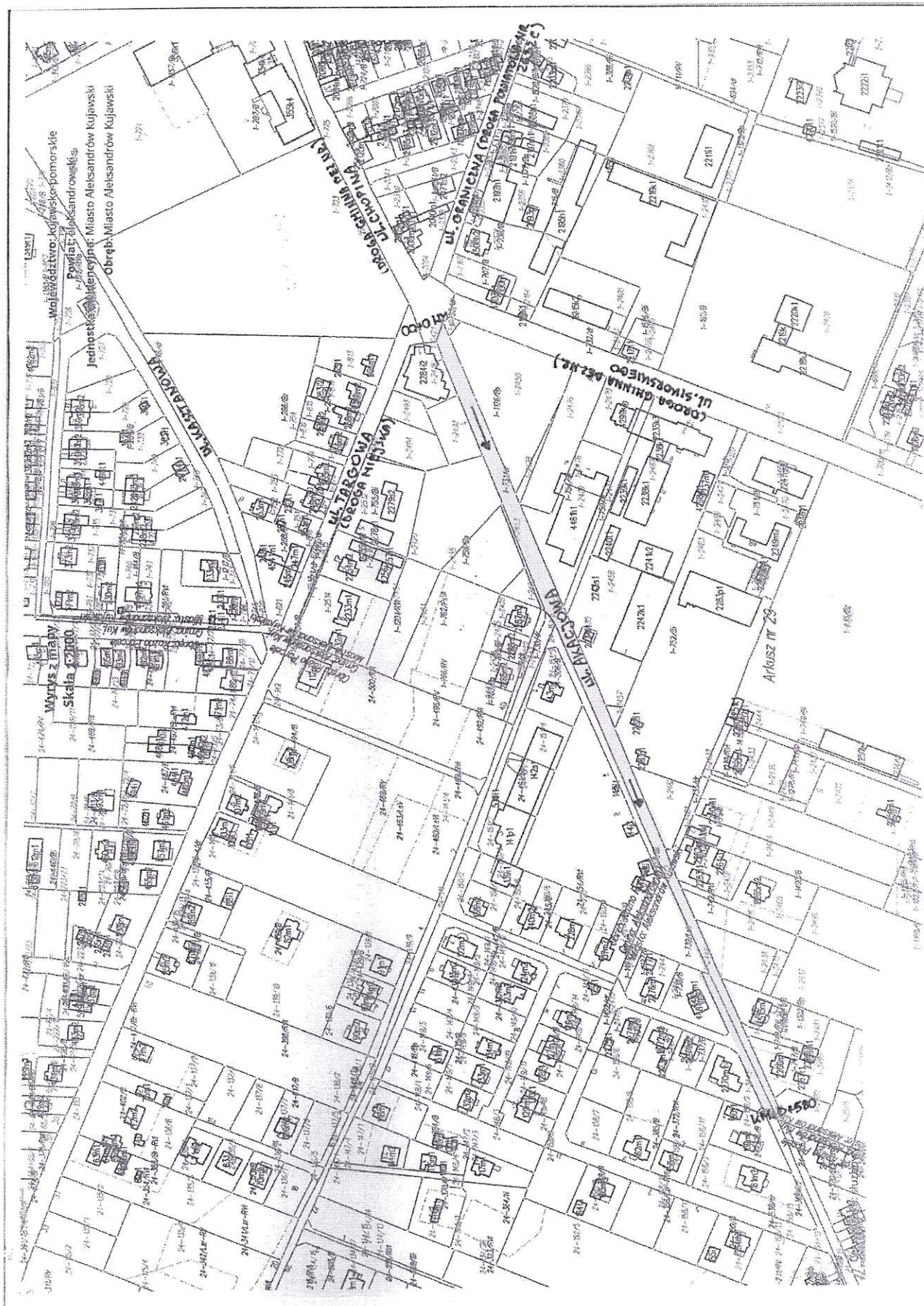
Przewodnicząca Rady Miejskiej
Aleksandrowa Kujawskiego

mgr Lidia Kulpa

Załącznik Nr 9 do uchwały Nr LIV/430/22
Rady Miejskiej Aleksandrowa Kujawskiego
z dnia 28 września 2022 r.

MIASTO ALEKSANDRÓW KUJAWSKI
ul. AKACJOWA

przebieg	kilometraż	długość drogi
od skrzyż. z ulicami: Graniczna (droga powiatowa nr 2632C), Chopina (droga gminna bez nr), Sikorskiego (droga gminna bez nr) i Targowa (droga miejska) do granicy miasta z Gminą Aleksandrów Kujawski – miejscowość Rożno-Parcele	od 0+00 do 0+580	580 mb



Przewodnicząca Rady Miejskiej
Aleksandra Kujawskiego

mgr Lidia Kulpa

Załącznik Nr 10 do uchwały Nr LIV/430/22
Rady Miejskiej Aleksandrowa Kujawskiego
z dnia 28 września 2022 r.

MIASTO ALEKSANDRÓW KUJAWSKI
ul. BĘBNOWSKIEGO

przebieg	kilometraż	długość drogi
od skrzyż. z ul. Kochanowskiego (droga gminna nr 160818C) do skrzyż. z ul. Tuwima (droga gminna nr 160866C)	od 0+00 do 0+300	300 mb



Przewodnicząca Rady Miejskiej
Aleksandrowa Kujawskiego

mgr Lidia Kulpa

UZASADNIENIE

Zgodnie z art. 7 ust. 2 ustawy z dnia 21 marca 1985r. o drogach publicznych „zaliczenie do kategorii dróg gminnych następuje w drodze uchwały rady gminy po zasięgnięciu opinii właściwego zarządu powiatu”.

Uwzględniając wyżej powołaną normę prawną Burmistrz Miasta Aleksandrowa Kujawskiego pismem z dnia 14.09.2022r. wystąpił do Zarządu Powiatu Aleksandrowskiego o wyrażenie opinii w sprawie zaliczenia ww. dróg do kategorii dróg gminnych. Zarząd Powiatu Aleksandrowskiego uchwałą nr 445/2022 z dnia 23 września 2022r. zaopiniował pozytywnie zaliczenie do kategorii dróg gminnych ulice: Jesionową, Dębową, Słoneczną, Okrężną, Dworcową, Wyspiańskiego, Świstucha, Targową, Akacjową i Bębnowskiego w miejscowości Aleksandrów Kujawski.

Zaliczenie drogi do kategorii drogi gminnej stanowi podstawę do nadania numeracji przez Urząd Marszałkowski Województwa Kujawsko-Pomorskiego w Toruniu.

W związku z tym uchwałę uważa się za zasadną.

